

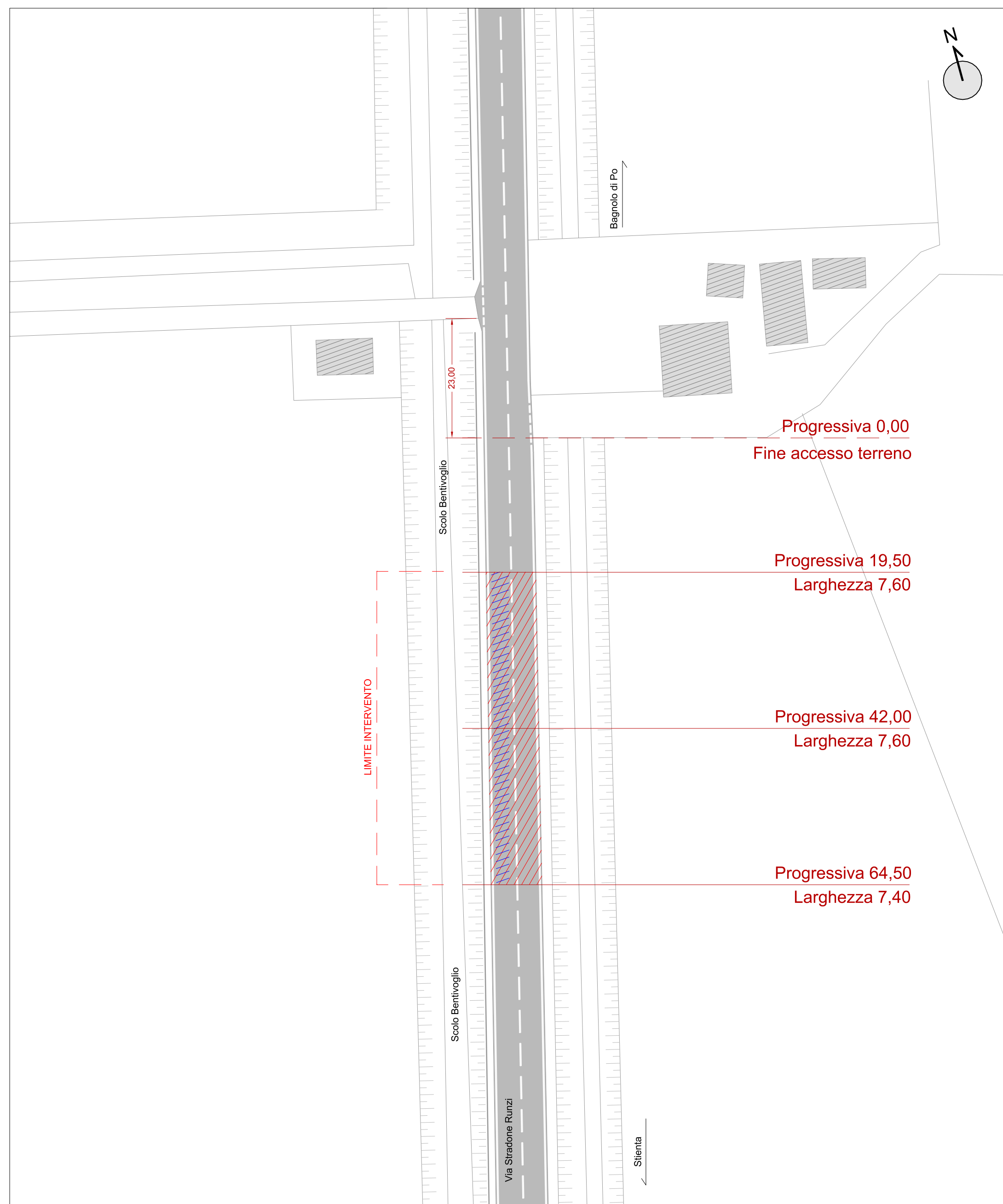


Individuazione dell'ambito di progetto

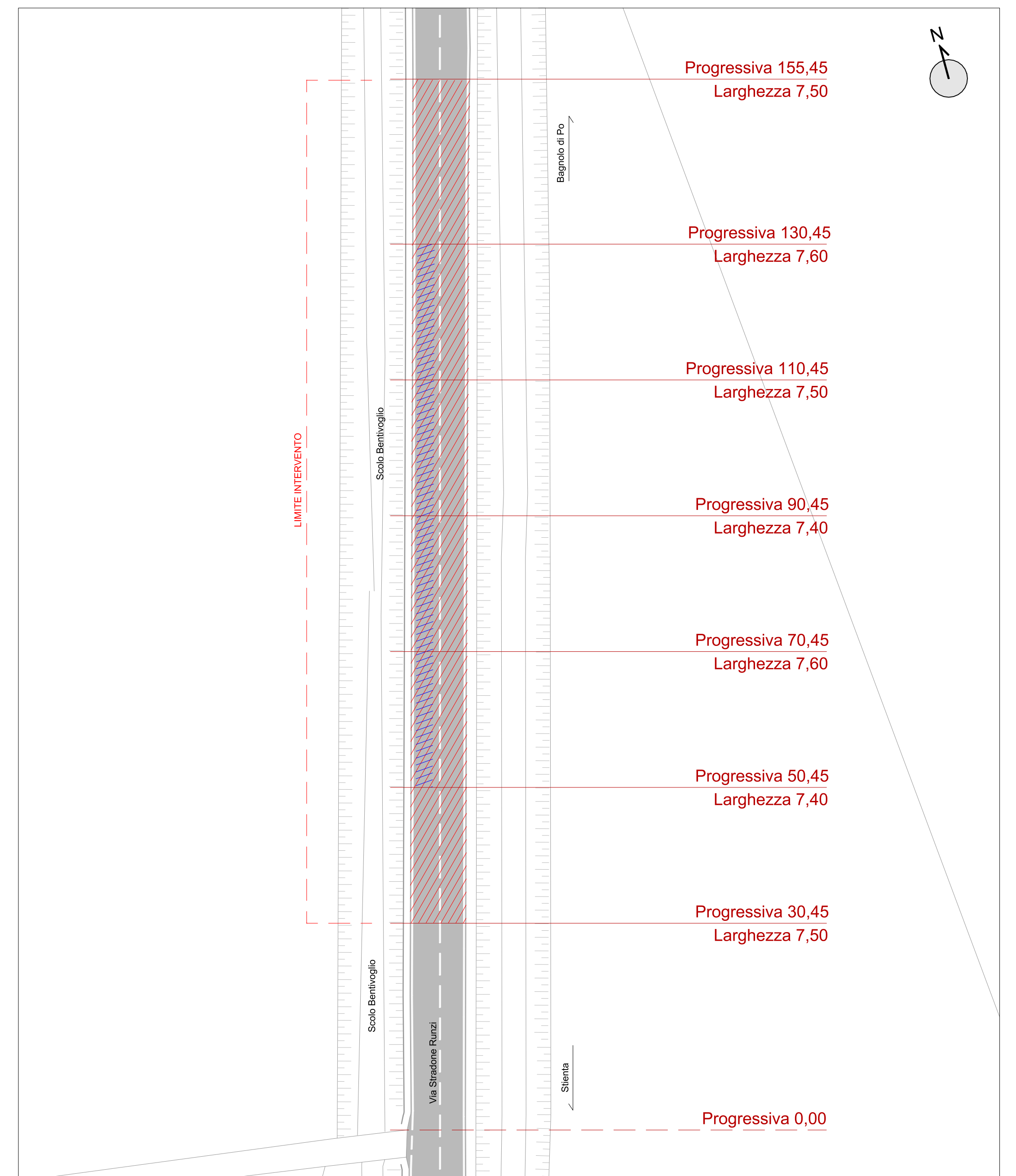
LEGENDA

- Fessatura sp. cm 4,00 e strato d'usura granumetrica 0-12/14 mm sp. 4,00 cm
- Conglomerato bituminoso per ricariche con binder 0-20 mm sp. variabile

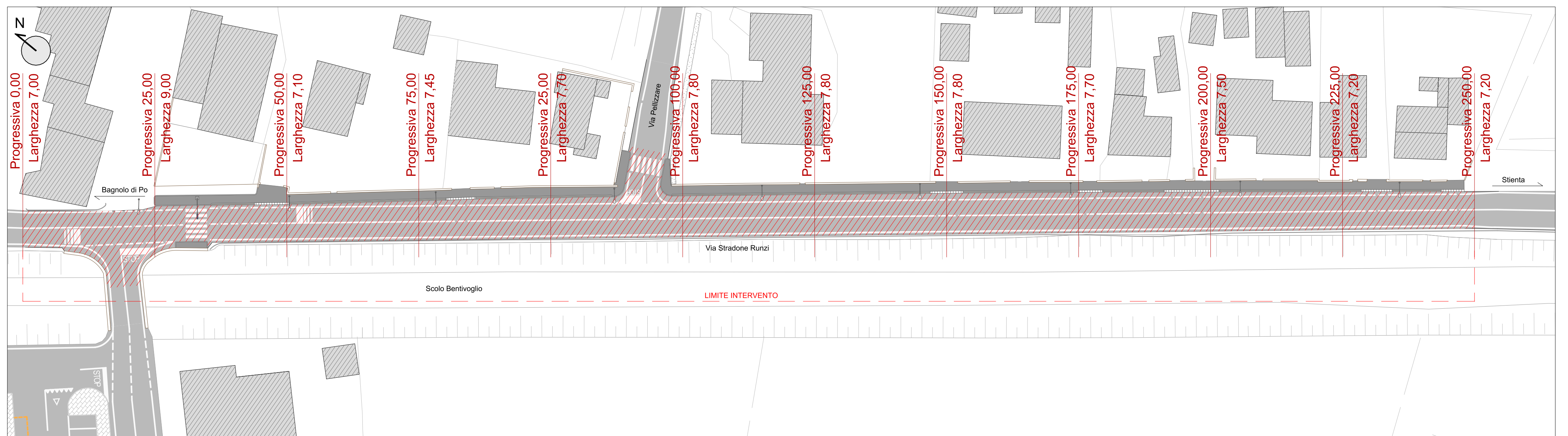
* N.B. Le ricariche in questi ambiti d'intervento saranno da concordare in cantiere con la DL a seguito di eventuali ulteriori sconessioni della piattaforma stradale.



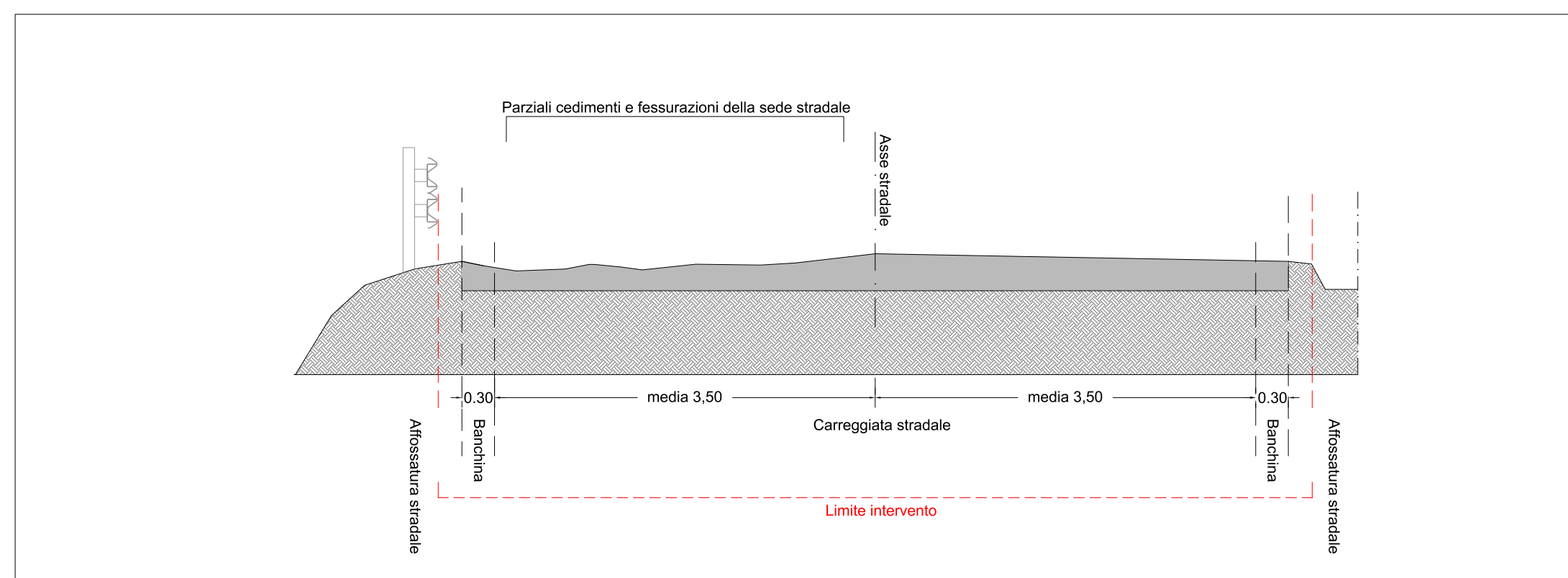
Planimetria generale dello stato di progetto rif.01* - scala 1:500



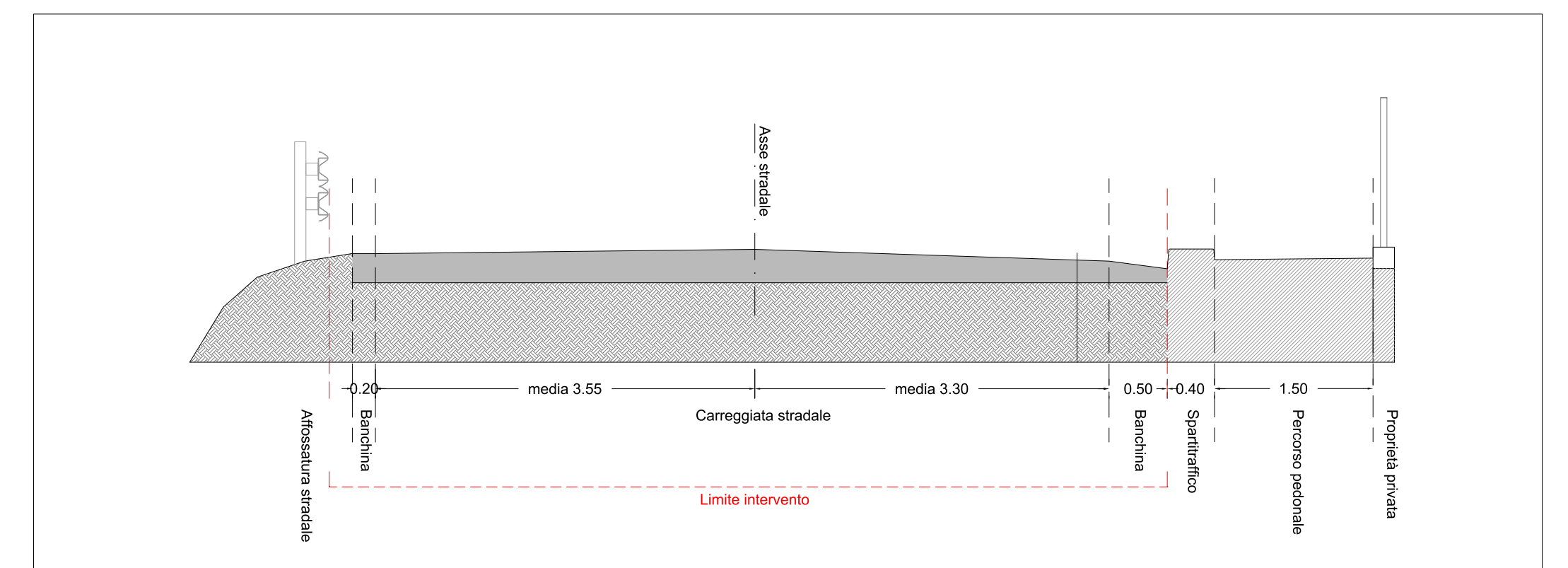
Planimetria generale dello stato di progetto rif.02* - scala 1:200



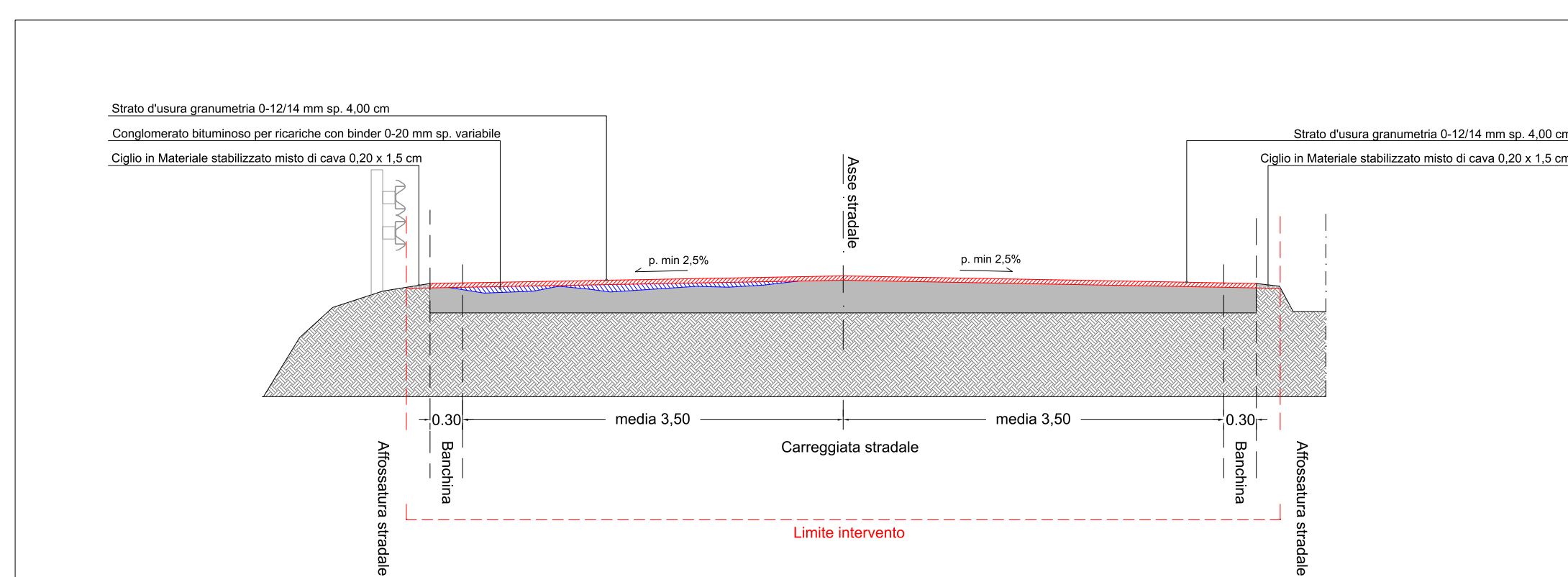
Planimetria generale dello stato di progetto rif.03 - scala 1:500



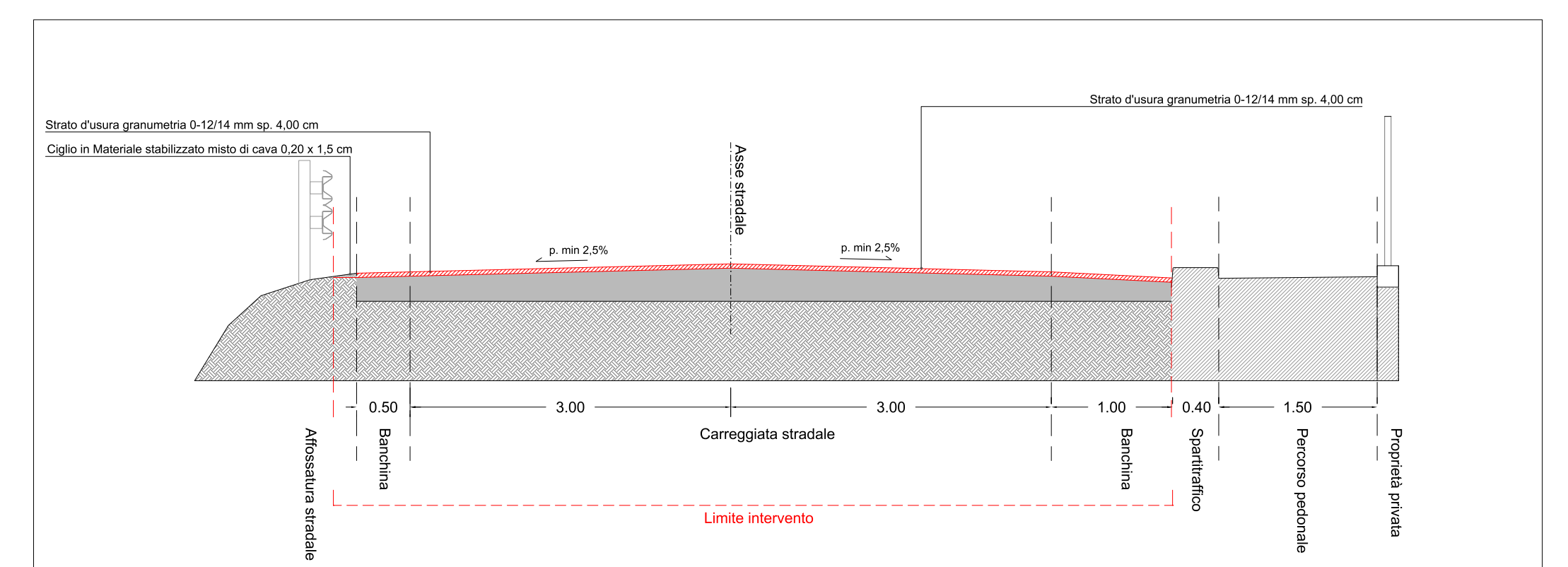
Sezione tipo stato di FATTO rif.01 rif.02 - scala 1:500



Sezione tipo stato di FATTO rif.03 - scala 1:500



Sezione tipo stato di PROGETTO rif.01 rif.02 - scala 1:500



Sezione tipo stato di PROGETTO rif.03 - scala 1:500



COMUNE DI BAGNOLO DI PO
Provincia di Rovigo

PROGETTO DEFINITIVO - ESECUTIVO

Intervento di superamento delle barriere architettoniche mediante la creazione di un percorso pedonale lungo Via Stradone Runzi e messa in sicurezza della carreggiata stradale - 2 lotto

Elaborato:

Tav. 10

Stato di progetto: Planimetria messa in sicurezza stradale e sezioni tipo

Data:

Novembre 2020

IL PROGETTISTA

Arch. Luigi Vicenzetti
Viale della Pace, n. 24/C Rovigo
328 7041287
luigivicenzetti@gmail.com

IL RESPONSABILE DEL PROCEDIMENTO

Geom. Riccardo Resini