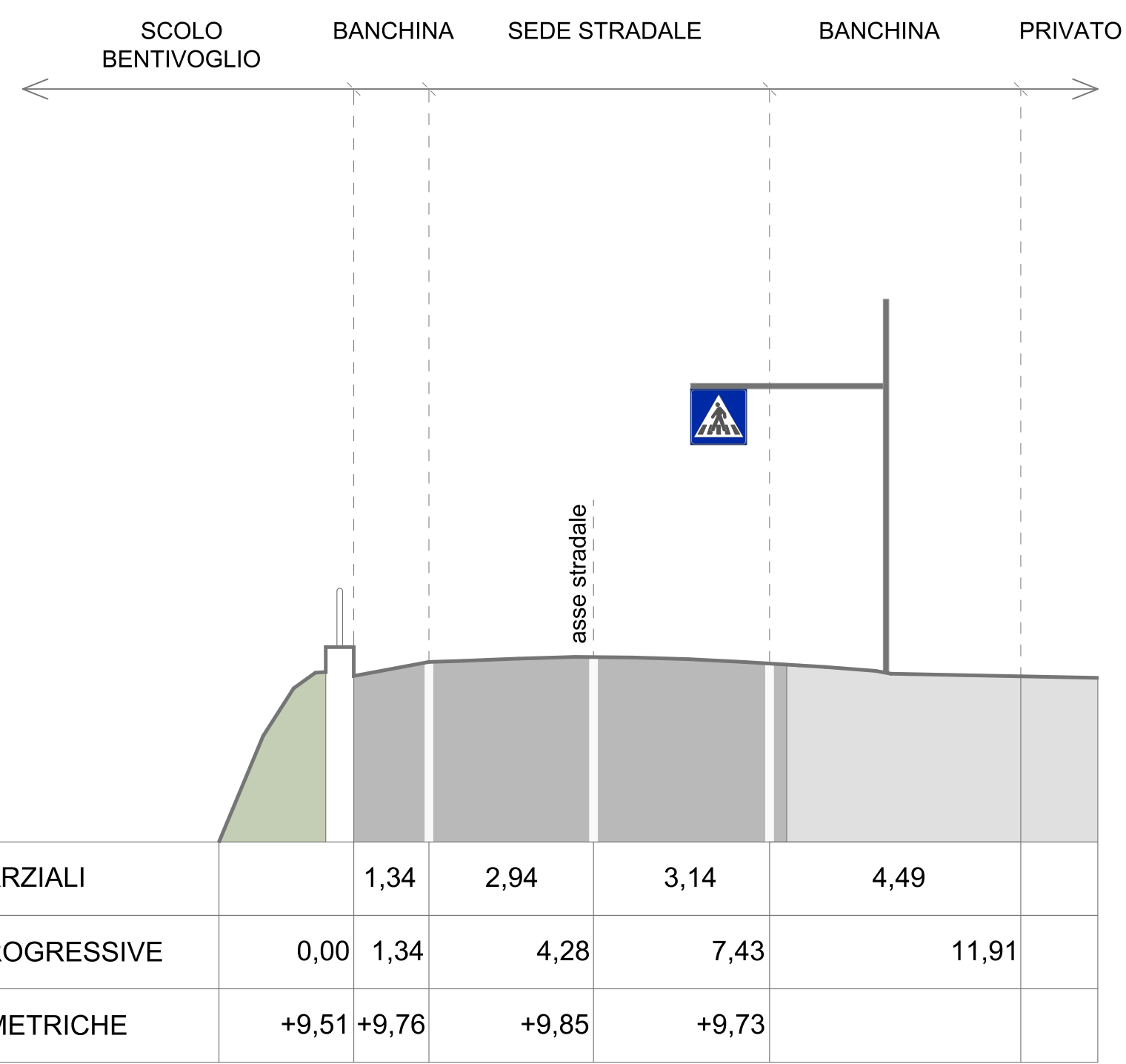
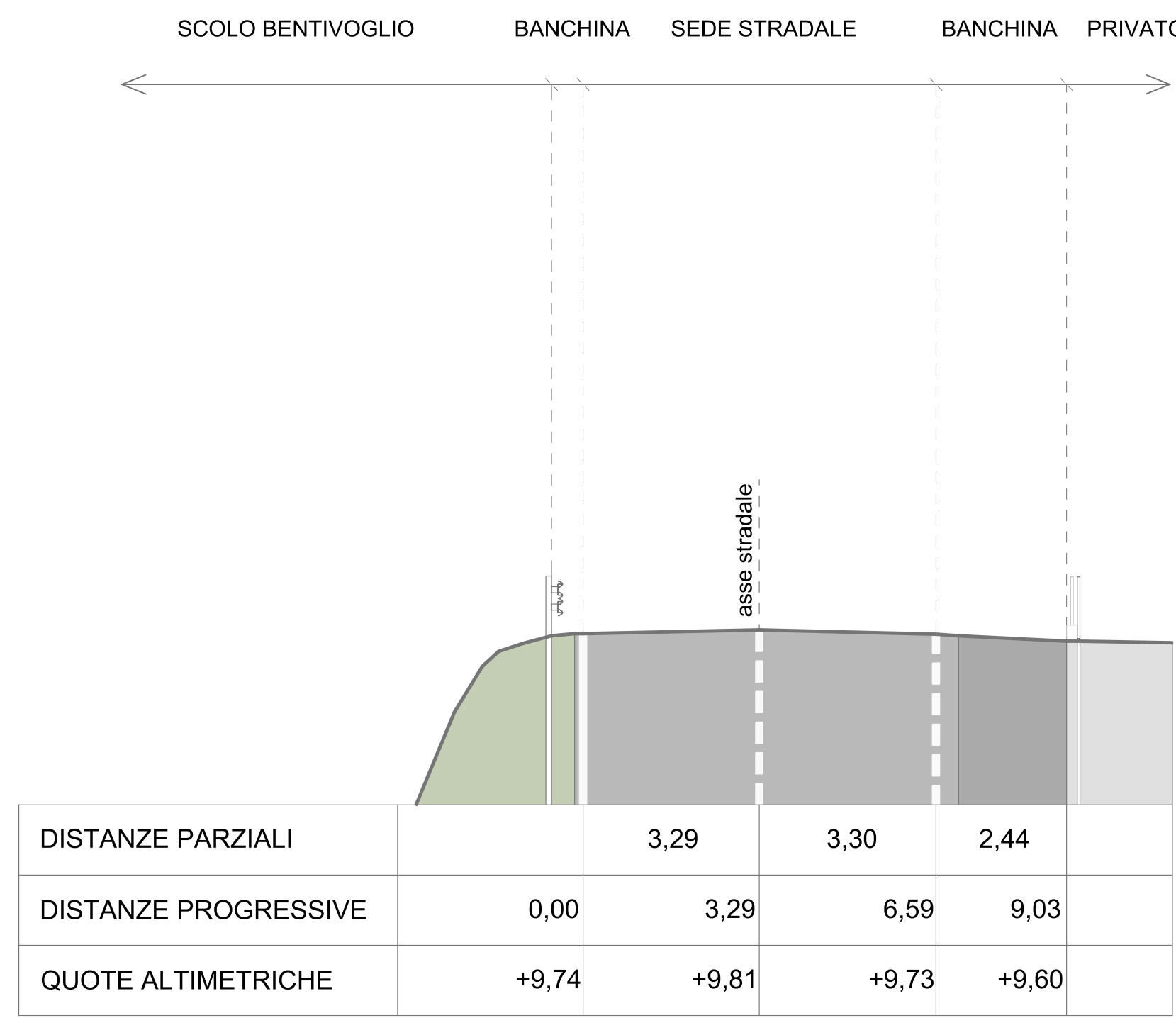


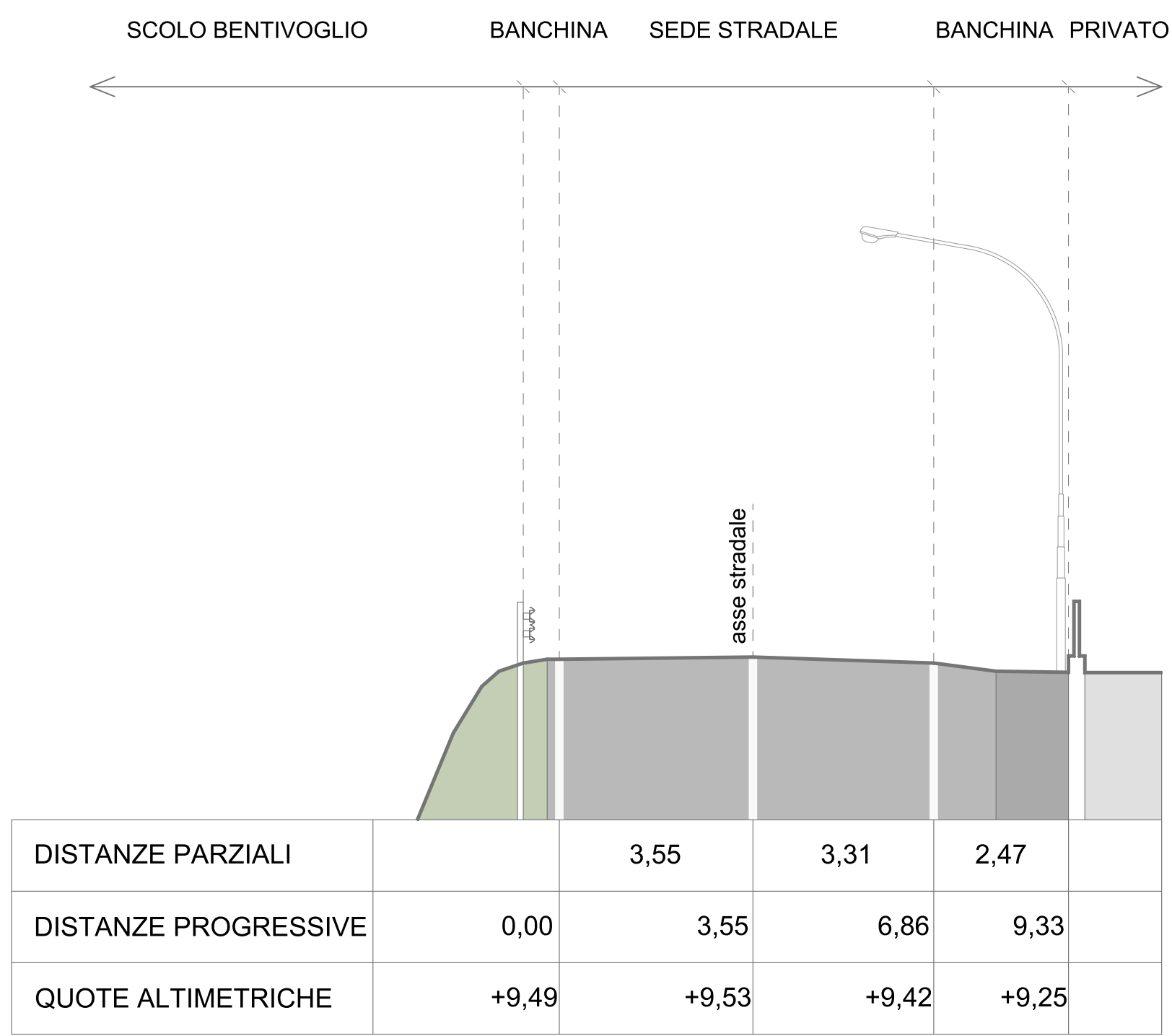
Individuazione dell'ambito di progetto



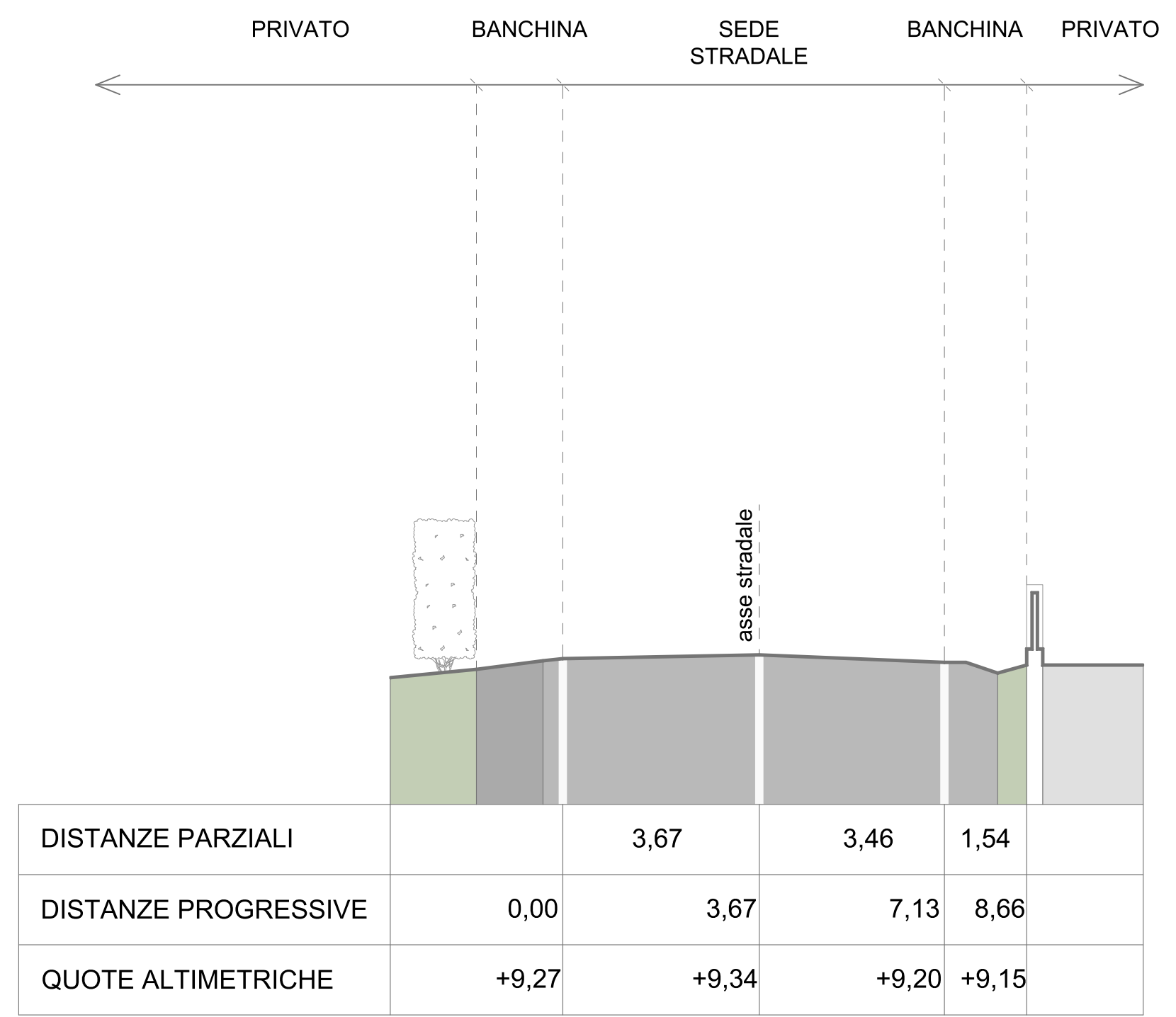
Sezione AA - scala 1:100



Sezione BB - scala 1:100

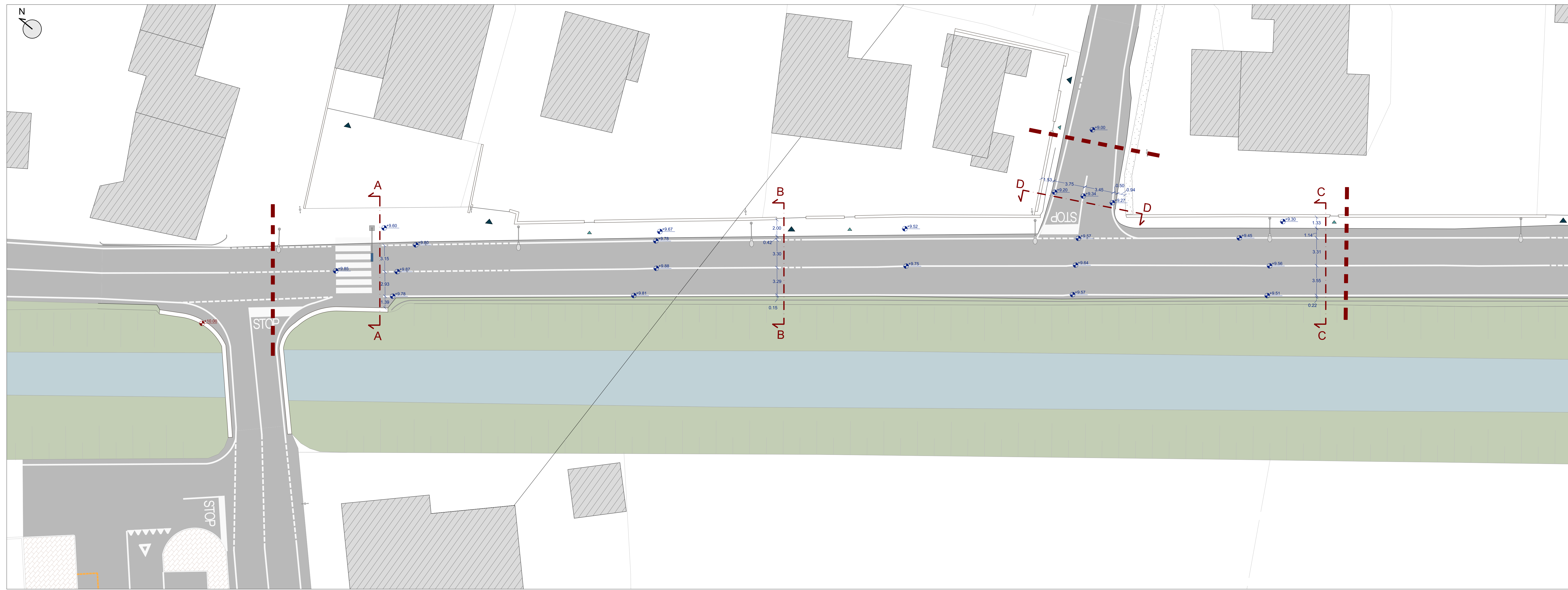


Sezione CC - scala 1:100



Sezione DD - scala 1:100

- LEGENDA**
- Limite intervento
  - Sede stradale
  - Pavimentazione esistente
  - Scolo Bentivoglio
  - Corpi illuminanti a sbraccio
  - Pannello avviso attraversamento pedonale
  - Edifici
  - Attraversamento pedonale
  - Accessi carrabili e pedonali



Planimetria generale dello stato di fatto - scala 1:200



**COMUNE DI BAGNOLO DI PO**  
Provincia di Rovigo

**PROGETTO ESECUTIVO**

**Intervento di superamento delle barriere architettoniche mediante la creazione di un percorso pedonale lungo via Stradone Runzi**

**Elaborato:**

**Tav. 02**

Stato di Fatto: Rilievo piano altimetrico generale e sezioni

**Data:**

Novembre 2020

**IL PROGETTISTA**

Arch. Luigi Vicenzetti  
Viale della Pace, n. 24/C Rovigo  
328 7041287  
luigivicenzetti@gmail.com

**IL RESPONSABILE DEL PROCEDIMENTO**

Geom. Riccardo Resini